PLZEŇ HL.N., OBVOD NOVÁ HOSPODA, KAMEROVÝ SYSTÉM

SITUACE KAMEROVÉHO SYSTÉMU

SOUŘADNICOVÝ SYSTÉM: S - JTSK. VÝŠKOVÝ SYSTÉM: Bpv
PRO VYTYČENÍ BUDE POUŽITA PLATNÁ A OVĚŘENÁ VYTYČOVACÍ
PŘESNOST VYTÝČENÍ DLE ČSN 730420-1, ČSN 730420-2
SEZNAM VYTYČOVANÝCH BODŮ - SAMOSTATNÁ PŘÍLOHA

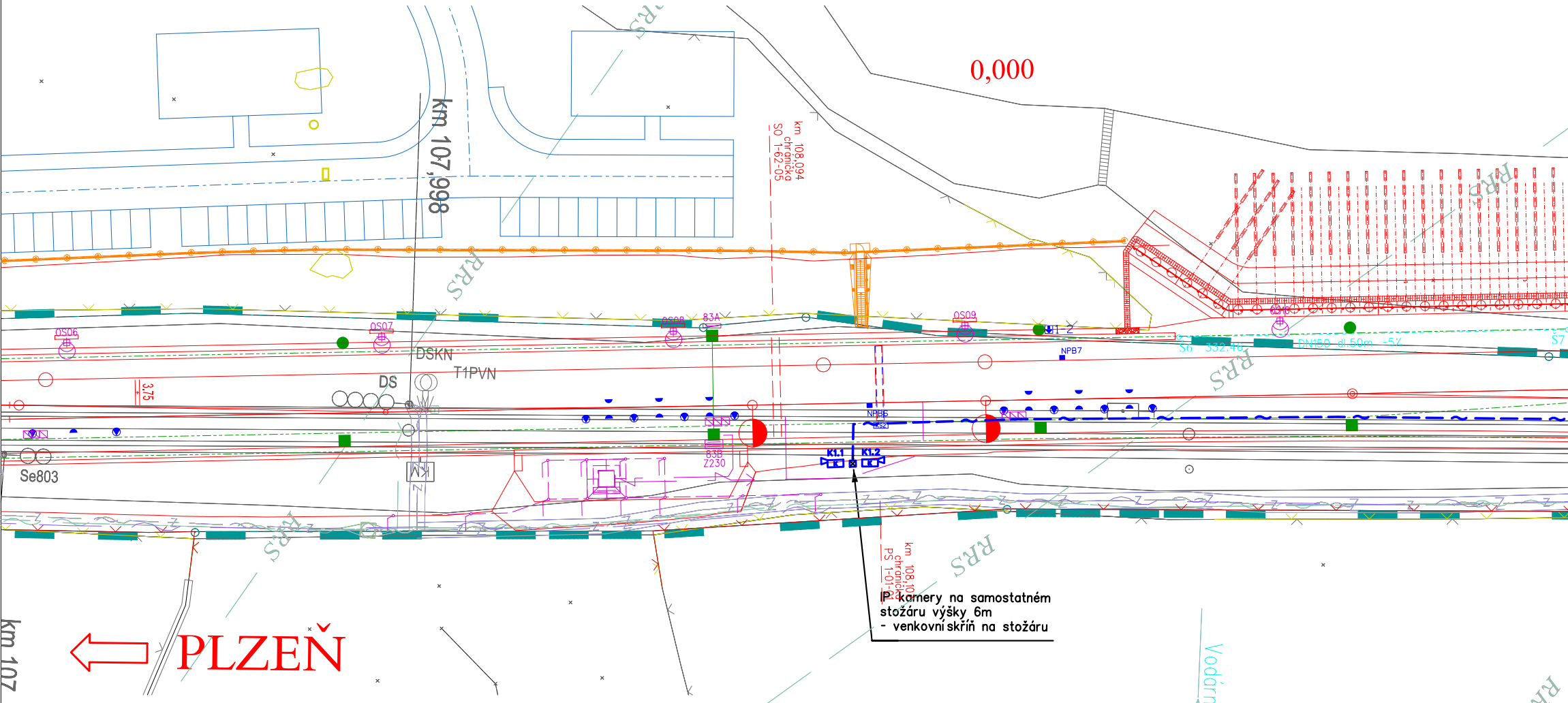
0,000
km 107,998
km 108,094
chránička
SO 1-62-05
RRS
DSKN
T1PVN
DS
3,75
Se803
OS06
OS07
OS08
83A
83B
Z230
OS09
OS10
1-2
NPB7
NPB6
KS2
K1.1
K1.2
Š6
332.46
DN150 dl.50m -5%
Š7
km 108,10
chránička
PS 1-01-01
km 107
PLZEŇ
Vodárna Plzeň - vodovod

IP kamery na samostatném stožáru výšky 6m
- venkovní skříň na stožáru

VYSVĚTLIVKY:

— ~ —	Trasa místních sdělovacích kabelů kamerového systému	ž1. 10x10	Uložení sdělovacího vedení do kabelového žlabu
K	IP kamera	PE Ø150 - ⦿	Uložení sdělovacího vedení do PE trubky
KS-X	Kamerová skříň s příslušenstvím pro kamerový systém (venkovní ocelový rozvaděč)	deska	Uložení sdělovacího vedení pod ochrannou desku
35/90	Rozměr kabelové rýhy	deska	Oxdělení sdělovacího vedení ochrannou deskou
•	Uložení sdělovacího vedení pod fólií	▣	Uložení sdělovacího vedení do kabelovodu
---•---•---•---	produktovod	— z — — z — —	kabely ČD - zabezpečovací
———————	meliorace	— — ⊔ — — — ⊔ —	plyn
— ≻— — ≻— — ≻— —	kanalizace	--- ⇉ --- ⇉ --- ⇉ --	energetika - NN
— → — → — → — → —	vodovod	--- ⇉ --- ⇉ --- ⇉ --	energetika - VN
-- ~ ---- ~ ---- ~	kabely ČD - sdělovací	--- ⇉ --- ⇉ --- ⇉ --	energetika - VVN
-- ⇝ ---- ⇝ ----	kabely ČD - NN,VN	— ~ — — — ~ —	kabely TELECOM - sdělovací

POZNÁMKY:

Před konečným přesným stanovením umístění a směrování jednotlivých kamer je nutné provést pohledové kamerové zkoušky za přítomnosti a vyjádření kompetentních zástupců budoucího uživatele zařízení.

SÍŤ STAVBY

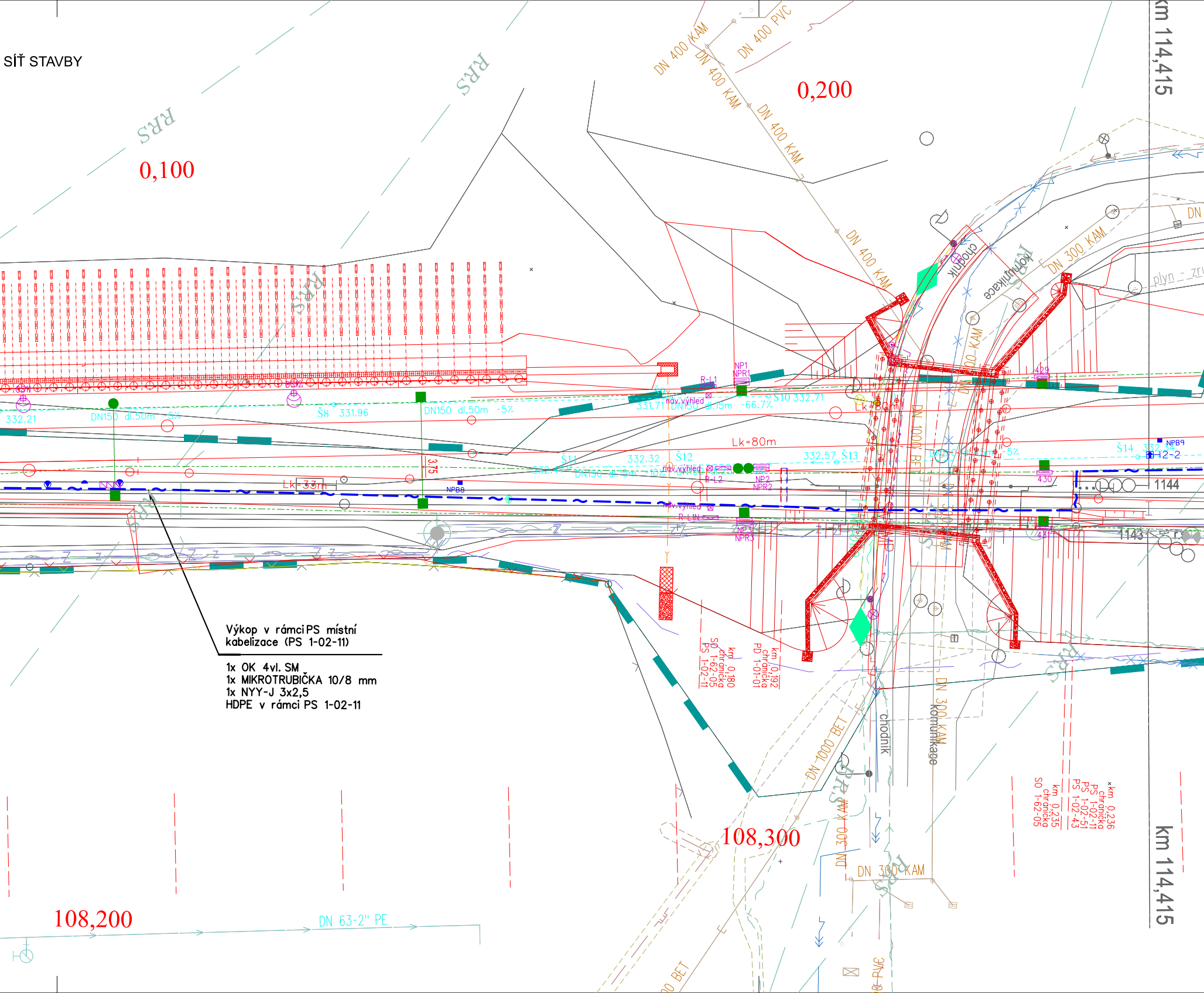

Výkop v rámci PS místní kabelizace (PS 1-02-11)

1x OK 4vl. SM
1x MIKROTRUBIČKA 10/8 mm
1x NYY-J 3x2,5
HDPE v rámci PS 1-02-11

0,100
0,200
108,200
108,300
km 114,415
km 114,415
RRS
DN 400 KAM
DN 400 PVC
DN 300 KAM
DN 1000 BET
DN 63-2" PE
chodník
komunikace
plyn
DN150 dl.50m -5%
DN150 dl.15m -66.7%
DN150 dl.15m -10%
Š8 331.96
Š10 332.71
Š11
Š12
Š13
Š14
332.21
331.71
332.32
332.57
Lk=80m
Lk=33m
nov. výhled
R-L1
R-L2
NP1
NPR1
NP2
NPR2
NP3
NPR3
NPB8
NPB9
3.75
429
430
431
1143
1144
km 0,180 chránička SO 1-62-05 PS 1-02-11
km 0,192 chránička PD 1-01-01
km 0,235 chránička SO 1-62-05
km 0,236 chránička PS 1-02-11 PS 1-02-51 PS 1-02-43

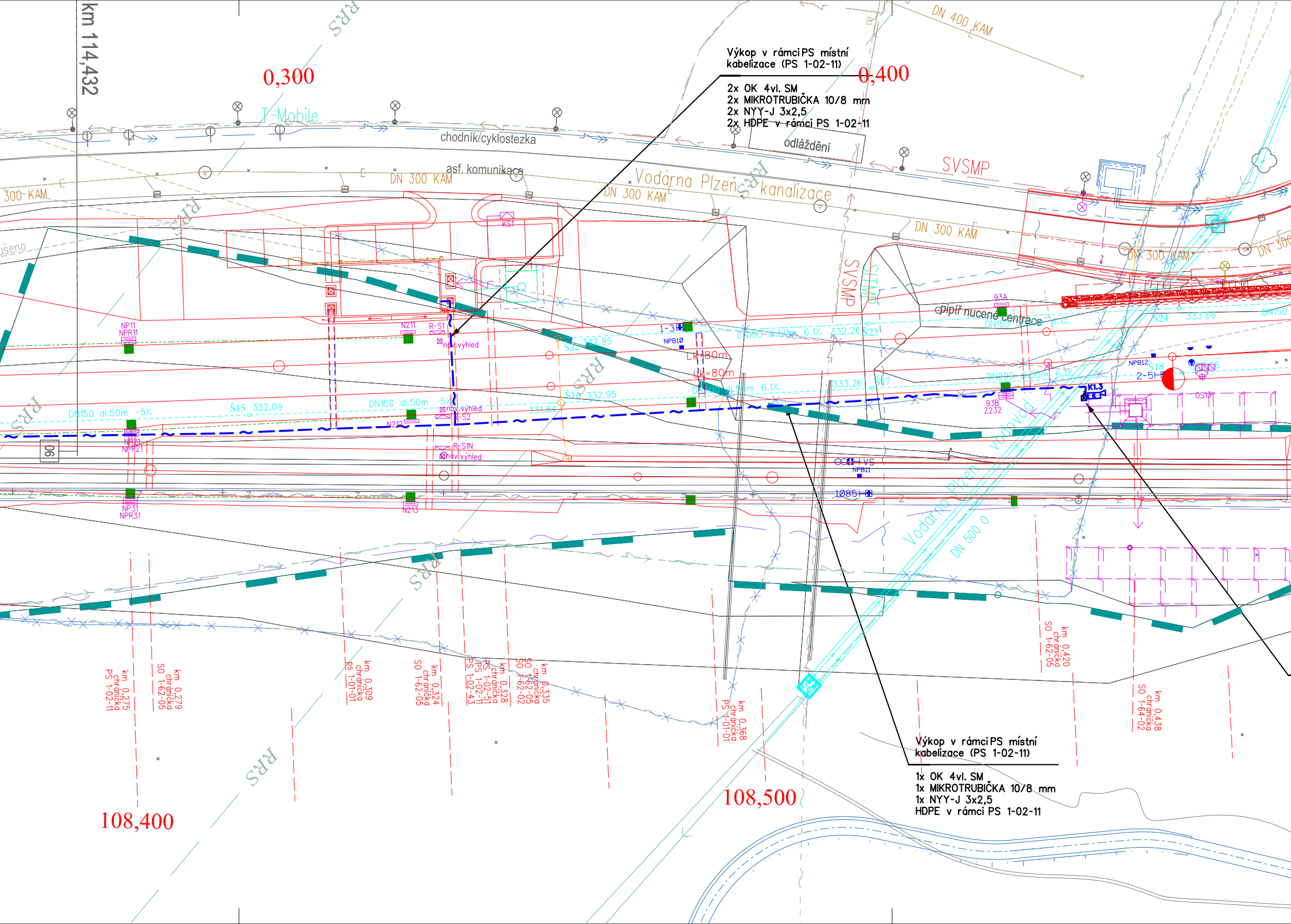

Výkop v rámci PS místní kabelizace (PS 1-02-11)

2x OK 4vl. SM
2x MIKROTRUBIČKA 10/8 mm
2x NYY-J 3x2,5
2x HDPE v rámci PS 1-02-11

Výkop v rámci PS místní kabelizace (PS 1-02-11)

1x OK 4vl. SM
1x MIKROTRUBIČKA 10/8 mm
1x NYY-J 3x2,5
HDPE v rámci PS 1-02-11

km 114,432
0,300
0,400
T-Mobile
chodník/cyklostezka
asf. komunikace
odláždění
DN 300 KAM
DN 400 KAM
Vodárna Plzeň kanalizace
SVSMP
čerpiř nucené centrace
Vodárna Plzeň vodovod
DN 500 0
KS1
NP11
NPR11
N211
R-S1
nav.výhled
R-S2
R-S1N
N212
N213
NP21
NPR21
NP31
NPR31
NPB10
NPB11
NPB12
1-3
2-5
K1.3
OS13
93A
93B
Z232
DN150 dl.50m -5%
DN150 dl.50m 6.1%
DN200 dl.50m 6.1%
Š15 332.09
Š10 332.95
Š24 332.95
Š23
Š24 333.56
Š17 333.26
Š18
L=80m
VS
1085
km 0,275 chránička PS 1-02-11
km 0,279 chránička SO 1-62-05
km 0,309 chránička PS 1-01-01
km 0,324 chránička SO 1-62-05
km 0,328 chránička PS 1-02-51 PS 1-02-43
km 0,335 chránička SO 1-62-05 SO 1-62-02
km 0,368 chránička PS 1-01-01
km 0,420 chránička SO 1-62-05
km 0,438 chránička SO 1-64-02
108,400
108,500
RRS

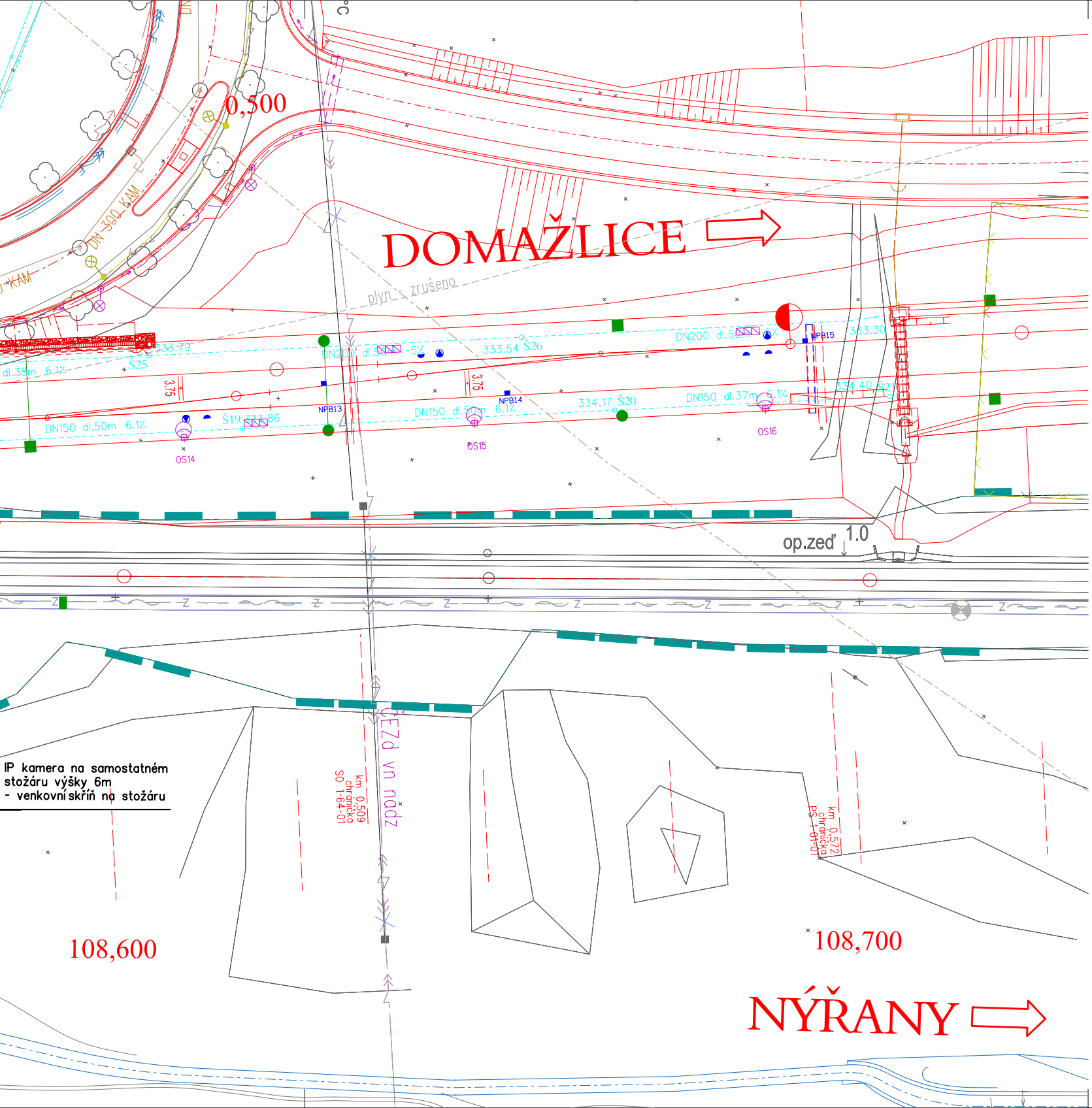
0,500
DN 300 KAM
KAM
DOMAŽLICE
plyn - zrušeno
333.79
Š25
dl.38m 6.1%
3.75
DN200 dl.50m -5%
333.54 Š26
NPB13
NPB14
NPB15
3.75
DN150 dl.50m 6.1%
Š19 333.86
DN150 dl.50m 6.1%
334.17 Š20
DN200 dl.50m -5%
333.30
334.40 Š21
DN150 dl.37m 6.1%
OS14
OS15
OS16
op.zeď
1.0
ČEZd vn nadz
km 0,509
chránička
SO 1-64-01
km 0,572
chránička
PS 1-01-01
108,600
108,700
NÝŘANY

IP kamera na samostatném stožáru výšky 6m
- venkovní skříň na stožáru

Spolufinancováno Evropskou unií

Nástroj pro propojení Evropy

Projekt stavby DSP+PDPS „Modernizace trati Plzeň - Domažlice - st. hranice SRN, 1. stavba, nová trať Plzeň (mimo) - Stod (včetně)" je spolufinancovaná EU z programu Nástroj pro propojení Evropy (CEF).

Za tuto publikaci odpovídá pouze její autor. Evropská unie nenese odpovědnost za jakékoli využití informací v ní obsažených.

Paré:

Razítko oprávněné osoby:

Ing. Martin Štrof
ČKAIT - 0013763

Podpis: Datum:

Revize:	Datum:	Popis:	Kontroloval:
000	31.10.2024	Čistopis PDPS po připomínkách	Ing. Martin Štrof

Stavebník / Investor:	**Správa železnic, státní organizace**
Adresa:	Dlážděná 1003/7, 110 00 Praha 1
Zástupce Investora:	Stavební správa západ
Adresa:	Ke Štvanici 656/3, 186 00, Praha 8

Zhotovitel díla:	**Společnost „SP + SEU_Plzeň - Stod_DSP, PDPS", správce SUDOP PRAHA a.s.**
Adresa:	Olšanská 1a, 130 00 Praha 3
Kontakt:	T: +420 605 229 020 E: praha@sudop.cz
Zhotovitel části / objektu:	**SUDOP PRAHA a.s.**
Adresa:	Olšanská 1a, 130 00 Praha 3
Kontakt:	T: +420 605 229 020 E: praha@sudop.cz

Hlavní projektant (HIP): Ing. Petr Mahdal
Specialista: Ing. Martin Štrof

Název stavby / akce:	**Modernizace trati Plzeň - Domažlice - st. hranice SRN, 1. stavba, nová trať Plzeň (mimo) - Stod (včetně) 1. ETAPA**	Označení (S-kód):	**S631500859**
		Zakázka:	**21-001.201**
Název části:	Železniční sdělovací zařízení	Označení části:	**D.1.2**
Název objektu:	**Plzeň hl.n., obvod Nová Hospoda, kamerový systém**	Číslo objektu / komplexu:	**PS 1-02-43**
Název přílohy: Název dílčí části přílohy:	Situace kabelových tras a rozmístění prvků kamerového systému -	Číslo přílohy:	**2 . 201**

Odpovědný projektant: Ing. Michal Drozd	Zpracovatel přílohy: Ing. Michal Drozd	Měřítko: 1:500 Formáty: 8xA4	Stupeň dokumentace: PDPS
Kraj: Plzeňský	Katastrální území: viz textová část	TUDU: viz textová část	Smluvní datum zpracování: 28.2.2025

S-kód:	Stupeň dokumentace:	Část:	Objekt:	Podobjekt:	Příloha:	Revize:
S631500859	_PDPS	_D1207	_PSX10243	_XX	_2_201	_000

DOKUMENT LZE UŽÍVAT POUZE VE SMYSLU PŘÍSLUŠNÉ SMLOUVY O DÍLO. ŽÁDNÁ JEHO ČÁST NEMŮŽE BÝT DLE ZÁKONA č.121/2000 Sb. KOPÍROVÁNA NEBO JINÝM ZPŮSOBEM ROZŠIŘOVÁNA BEZ SOUHLASU SUDOP PRAHA a.s.